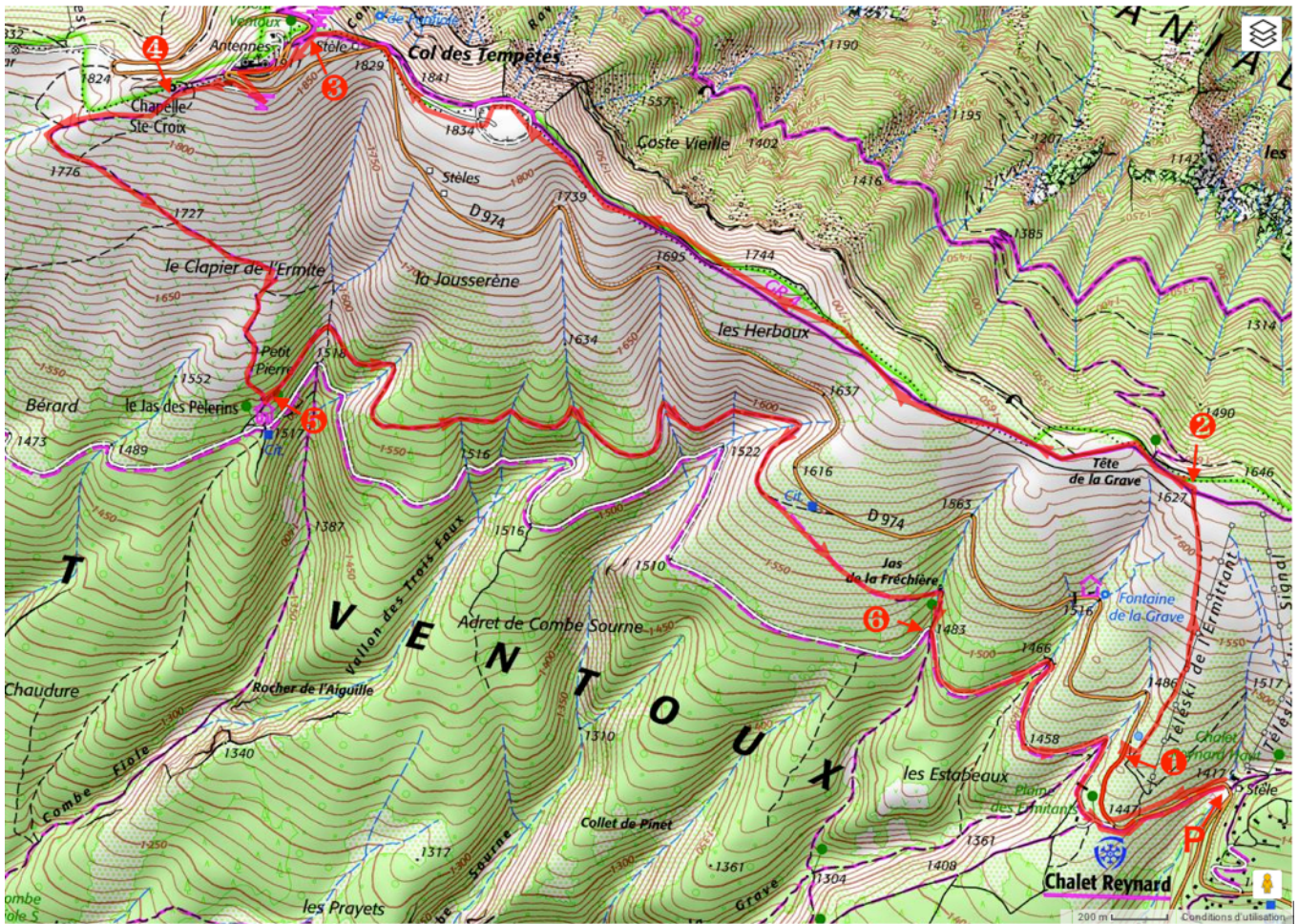


# Le Ventoux, « miroir des aigles »

(René Char)



## Fiche technique

**Accès:** au départ du village de Bédoin, prendre la D974 menant au sommet du Mont Ventoux (prudence : les cyclistes sont nombreux), et s'arrêter au Chalet Reynard.

**Parking :** sur la gauche, en arrivant au Chalet Reynard.

**Longueur :** 13,6 km - **Dénivelé positif cumulé :** 610 m - **Durée :** 5 h 00 - **Particularités :** itinéraire balisé dans sa totalité (GR sur la crête, jaune ailleurs) - balade impossible en hiver et à éviter en cas de grand vent - prévoir coupe-vent et/ou lainage


## L'itinéraire

**P** Emprunter la route D974 en direction du sommet sur 500 mètres jusqu'au niveau d'un réservoir d'eau.

- 1** Choisir à droite un chemin qui s'élève plein nord vers la crête et longe le télésiège de l'Ermittant. La pente régulière permet d'atteindre aisément la ligne de faite à proximité du Pas de la Grave (altitude : 1627 m) où l'on rejoint le GR4.
- 2** Prendre à gauche le sentier sur 4 km pour parvenir au Col des Tempêtes et au sommet du Ventoux. Ce long cheminement de presque 4 kilomètres, se déroule dans un décor lunaire; le sentier parvient à une plateforme circulaire vers 1830 m, puis tangente la route avant d'atteindre la route, au tout début de sa descente vers le Mont-Serein et Malaucène.
- 3** Emprunter la route à droite sur quelques mètres pour atteindre la table d'orientation. À 1910 m d'altitude, une vue saisissante s'offre sur l'impressionnante combe de Fontfiole, la profonde vallée du Toulourenc séparant le Ventoux de la Montagne de Bluye, les nombreux sommets des Baronnies : Montagnes de la Lance et d'Angèle, et, plus loin vers l'est, le Devoluy et le Pic de Bure et, tout au fond, le massif des Ecrins par temps clair. Revenir en arrière traverser la route et monter à la plateforme de l'observatoire. Redescendre ensuite sous le col des Tempêtes, passer devant les boutiques, et dans le lacet de la route, prendre le sentier vers la Chapelle Sainte-Croix.

### L'observatoire météo et l'émetteur TV

La première construction remonte à 1882. Le bâtiment actuel a été édifié en 1966. La hauteur de la tour est de 42 mètres, laquelle est surmontée d'une flèche de 20 mètres. Ses installations sont affectées à la base militaire d'Orange. Très puissant, l'émetteur TV diffuse la TNT. Grosse sphère de béton implantée en 1995 sur l'arête occidentale du Ventoux, le radôme est géré la direction générale de l'aviation civile. Il protège un radar, qui, avec une vingtaine d'autres stations réparties sur le territoire français, assure la sécurité de l'espace aérien.



*Au sommet du Ventoux au soleil couchant*




### La Chapelle Sainte-Croix

Au XV<sup>e</sup> s., une chapelle dédiée à la Sainte-Croix est construite au sommet, peut-être sur les bases d'un édifice plus ancien. Très endommagée par les guerres de religion, elle est reconstruite à la fin du XVII<sup>e</sup> s. Victime des intempéries, elle est rebâtie en 1818, mais elle ne durera pas un siècle. En très mauvais état, coincée contre les nouveaux bâtiments de l'observatoire, elle sera rasée et reconstruite un peu plus bas en 1936.

④ De la chapelle, choisir un sentier balisé jaune descendant vers le sud-ouest. Après 500 mètres, il fait un coude vers le sud-est, et, à travers un sol minéral parsemé de genévriers rampants, atteint le Clapier de l'Ermitte. S'orientant ensuite au sud, il descend dans une zone plus boisée où domine le pin à crochets et parvient au Jas des Pèlerins au milieu d'un bois de hêtre. C'est un bien joli lieu pour un pique-nique. Nichée dans un écran boisé à 1 500 m d'altitude environ, cette petite bergerie de pierre récemment restaurée constitue un refuge précieux en cas de mauvais temps. Face au bâtiment, repérer le départ d'un sentier balisé de jaune qui s'élève sous les hêtres.

*On pourrait croire stériles ces vastes champs de cailloux qui coiffent le Ventoux. Il n'en est rien : genévrier rampant (ci-dessous) et des fleurs étonnantes surgissent entre les pierres.*



*Saxifrage à feuilles opposées*



*Pavot du Groenland*



*Linaire alpine*



*Oeillet*



### **Les Jas du Ventoux**

De nombreux jas (bergeries) sont encore visibles dans le massif, témoins d'une intense activité pastorale (ovins, caprins) passée. On en comptait pas moins de 90 dans le Ventoux. Elles étaient alimentées en eau par des citernes ou des aiguiers. À plus de 1 500 m d'altitude, le Jas des Pèlerins (ci-contre), est la plus élevée de ces bergeries. Plus à l'est, le Jas de la Fréchière est blotti dans un joli vallon encadré de hêtres. Aujourd'hui, le pastoralisme renaît un peu de ses cendres, avec comme objectif la réouverture des milieux.

⑤ Emprunter ce sentier. Un long cheminement en balcon, parallèle à une piste en contrebas, de 4 kilomètres environ, alterne des montées et descentes, des passages en forêt où le hêtre est très présent, et des zones de pierriers. Il traverse de belles combes, successivement : Fiole, Trois Faux, Sourne, puis descend dans la Combe de la Grave, au niveau du Jas en ruines de la Fréchière ; tout au long de ce sentier, bien suivre le balisage jaune sur les rochers et des piquets métalliques, ainsi que des cairns. À la bergerie, prendre à droite dans le vallon et descendre jusqu'à la piste.

⑥ L'emprunter à gauche pour atteindre la route D974 qui ramène Chalet Reynard.



*Randonneurs dans les pierriers entre les Jas des Pèlerins et de la Fréchière*

#### **Vous avez dit Ventoux ?**

Plusieurs hypothèses d'explication du nom Ventoux s'opposent : pour certains, il viendrait d'une divinité celte, Vintur, ou Ven-Top laquelle, en gaélique, signifierait cime neigeuse. D'autres prétendent qu'il est issu de Ventour, un nom utilisé au Xe siècle, alors que pour d'autres encore, comme Pétrarque, il dériverait de *ventuosus* (venteux en latin). Le poète Mistral, suggérait plutôt de l'appeler Ventour, puisqu'un vent, le Ventoureso, y prend son origine aux environs du Ventouret, lieu dit proche de Sault.

